

ПАСПОРТ ДОСТУПНОСТИ ОБЪЕКТА СОЦИАЛЬНОЙ ИНФРАСТРУКТУРЫ

№ 2

25 " мая " 2018 г.

1. Общие сведения об объекте

- 1.1. Вид (наименование) объекта Муниципальное казённое дошкольное образовательное учреждение города Новосибирска «Детский сад № 9 комбинированного вида» (МКДОУ д/с № 9)
- 1.2. Полный почтовый адрес объекта 630106 г. Новосибирск, ул. Зорге, 119/1, телефон / факс 8 (383) 304-57-16
- 1.3. Сведения о размещении объекта:
отдельно стоящее здание 3 этажей, 4820,9 м², наличие прилегающего земельного участка 6836 м²
- 1.4. Год постройки здания 2015, последнего капитального ремонта _____
- 1.5. Дата предстоящих плановых ремонтных работ: текущего 2018, капитального 2065

Сведения об организации, расположенной на объекте

- 1.6. Название организации (учреждения) (полное юридическое наименование - согласно Уставу, краткое наименование) Муниципальное казённое дошкольное образовательное учреждение города Новосибирска «Детский сад № 9 комбинированного вида» (МКДОУ д/с № 9)
- 1.7. Юридический адрес организации (учреждения), телефон, 630106 г. Новосибирск, ул. Зорге, 119/1, телефон / факс 8 (383) 304-57-16
- 1.8. Основание для пользования объектом (оперативное управление, аренда, собственность) оперативное управление
- 1.9. Вышестоящая организация (наименование) Департамент образования мэрии города Новосибирска
- 1.10. Адрес вышестоящей организации, другие координаты (полный почтовый адрес, телефон, e-mail) 630099, г. Новосибирск, Красный проспект, 34, т. 8 (383) 227-45-00, e-mail: uo@admnsk.ru

2. Характеристика деятельности организации на объекте (по обслуживанию населения)

- 2.1. Сфера деятельности: дошкольное образование
- 2.2. Категории обслуживаемого населения по возрасту: дети
- 2.5. Виды услуг образовательные,
- 2.6. Форма оказания услуг: на объекте
- 2.7. Плановая мощность: посещаемость (количество обслуживаемых в день) 320 чел., вместимость 190 чел.

3. Состояние доступности объекта
















- 3.1. Путь следования к объекту пассажирским транспортом (описать маршрут движения с использованием пассажирского транспорта) остановка "Весенняя"; авт. № 9, 44, 45, 91, 115в, 124, 212, 227, 264; трам. № 18; марш. такси № 29, 29а, 55;
наличие адаптированного пассажирского транспорта к объекту нет.
- 3.2. Путь к объекту от ближайшей остановки пассажирского транспорта:
- 3.2.1. Расстояние до объекта от остановки транспорта 375 метров
- 3.2.2. Время движения (пешком) 5 минут
- 3.2.3. Наличие выделенного от проезжей части пешеходного пути да (тротуар)
- 3.2.4. Перекрестки: нерегулируемые; регулируемые, со звуковой сигнализацией, таймером; нет (знак «Пешеходный переход»)
- 3.2.5. Информация на пути следования к объекту: акустическая, тактильная, визуальная; нет
- 3.2.6. Перепады высоты на пути (съезды с тротуара): есть, нет (описать)
- 3.2.7 Их обустройство для инвалидов на коляске: да, нет (описать)


3.3 Организация доступности объекта для инвалидов – форма обслуживания

№№ п/п	Категория инвалидов (вид нарушения)	Вариант организации доступности объекта (формы обслуживания)*
1.	Все категории инвалидов и МГН	
	<i>в том числе инвалиды</i>	
2	передвигающиеся на креслах-колясках	ДП
3	с нарушениями опорно-двигательного аппарата	ДП
4	с нарушениями зрения	ВНД
5	с нарушениями слуха	ДУ
6	с нарушениями умственного развития	ДЧ

* - указывается один из вариантов: «А», «Б», «ДУ», «ВНД»

3.4 Состояние доступности основных структурно-функциональных зон

№№ п/п	Основные структурно-функциональные зоны	Состояние доступности, в том числе для основных категорий инвалидов**	Приложение	
			№ на плане	№ фото
1	Территория, прилегающая к зданию (участок)	ДЧ-В	02, 03	
2	Вход (входы) в здание	ДЧ-В	01, 71	    
3	Путь (пути) движения внутри здания (в т.ч. пути эвакуации)	ДЧ-В	65, 36, 26, 81	     
4	Зона целевого назначения здания (целевого посещения объекта)	ДП-В	62	
5	Санитарно-гигиенические помещения	ДП-В	70, 38	 

6	Система информации и связи (на всех зонах)	ДУ	01, 70, 36	
---	--	----	------------	---

** Указывается: **ДП-В** - доступно полностью всем; **ДП-И** (К, О, С, Г, У) – доступно полностью избирательно (указать категории инвалидов); **ДЧ-В** - доступно частично всем; **ДЧ-И** (К, О, С, Г, У) – доступно частично избирательно (указать категории инвалидов); **ДУ** - доступно условно, **ВНД** - недоступно

3.5. ИТОГОВОЕ ЗАКЛЮЧЕНИЕ о состоянии доступности объекта социальной инфраструктуры: ДЧ-В

4. Управленческое решение:

4.1. Рекомендации по адаптации основных структурных элементов объекта:

N п/п	Основные структурно-функциональные зоны	Рекомендации по адаптации объекта (вид работы) <***>			
		не нуждается (доступ обеспечен)	ремонт (текущий, капитальный); оснащение оборудованием	индивидуальное решение с техническими средствами реабилитации	технические решения невозможны организация альтернативной формы обслуживания
1	2	3	4	5	6
1.	Территория, прилегающая к зданию (участок)		Приобретение технических средств адаптации: - Указатели пути движения - Материалы для разметки стоянки (парковки) транспортных средств инвалидов (дорожный знак, трафарет, краска) Дорожная подсветка (фонари, кабель) Ремонт: - Оборудование стоянки для инвалидов; - установка указателей пути движения - установка подсветки пути движения на высоте 0,4 м.		
2.	Вход (входы) в здание		Ремонт: - Спилить порог.		

3.	Путь (пути) движения внутри здания, включая пути эвакуации		Приобретение технических средств адаптации: - кресло-коляска; - Пандусы откидные - Указатели пути движения Ремонт: - монтаж откидных пандусов; - покраска ступеней и участков пола на путях движения перед дверными проемами, входами на лестницы, поворотами (на расстоянии).		
4.	Зона целевого назначения здания (целевого посещения объекта)	не нуждается (доступ обеспечен)			
5.	Санитарно-гигиенические помещения		Приобретение технических средств адаптации: - Кнопка вызова персонала, Ремонт: - установить знак доступности и обозначения помещения на высоте 135 см. в том числе тактильный, выполненный шрифтом Брайля. - установить систему тревожной аудиовизуальной сигнализации (кнопку вызова персонала).		
6.	Система информации и связи (на всех зонах)		Приобретение технических средств адаптации: - тактильная информационная мнемосхема, - тактильные знаки, пиктограммы; - стационарная индукционная петля, - Знаки, выкошенные рельефно-точечным шрифтом «Брайля». Ремонт: - установить указатели.		

			таблички выполненные шрифтом Брайля с информацией о предоставлении услуги, в том числе об идентификации кабинетов. - справа по ходу движения на удалении 3-5 м от входа установить информационную мнемосхему (тактильную схему движения). - установить и настроить индукционную петлю - Знаки идентификации кабинетов разместить ниже.		
7.	Пути движения к объекту (от остановки транспорта)		Приобретение технических средств адаптации: информационный указатель. установить информационный указатель, в том числе тактильный, выполненный шрифтом Брайля.		

<***> Указываются конкретные рекомендации по каждой структурно-функциональной зоне.

4.2. Период проведения работ 2018 – 2030 г. По мере выделения финансовых средств. в рамках исполнения Федеральной программы «Доступная среда».

4.3. Ожидаемый результат (по состоянию доступности) после выполнения работ по адаптации объекта ДП-В

4.4. Для принятия решения

- требуется согласование общественной организации инвалидов
- имеется заключение уполномоченной организации о состоянии доступности объекта социальной, транспортной и инженерной инфраструктуры

(Анкета обследования доступности для инвалидов и других маломобильных групп населения от 28.03.2018 г. составлена Кировской Местной Организацией Всероссийского Общества Инвалидов – Уполномоченным органом Центра Экспертизы и Сертификации Всероссийского Общества Инвалидов «Мир доступный для всех» в соответствии с СП 59.13330.2012, на основании которой МКОУ д/с № 9 разработан «План адаптации для инвалидов и других маломобильных групп населения на 2018 – 2030 г.»)

5. Паспорт сформирован на основании:

Анкеты обследования объекта: № 19/2018, дата «24» мая 2018 г.

Руководитель рабочей группы

Заведующий кафедрой Назарова И. В.

(Должность, подпись, Ф.И.О.)

Согласовано

Представитель общественной организации инвалидов

Председатель ОО «КМО ВОИ» Колесов Э. В.

(Должность, подпись, Ф.И.О.)

